

**Where in the World is
Carmen Sandiego?[®]
Mystery Action Game**

Almanaque do Detetive

Nota: Procure neste Almanaque do Detetive pelos fatos que você precisar para seguir o suspeito na sua aventura de "volta ao mundo". Se você ler este livrete antes de jogar você já terá dado um grande passo para se tornar um "Ace Detective" (Grande Detetive)!

Argentina

Cidade: Buenos Aires **Língua:** Espanhol **Moeda:** Pesos Novos

Governo: República com Presidente

História, Geografia e Artigos: O segundo maior país da América do Sul, esta antiga colônia espanhola se estica desde o Gran Chaco, seus pântanos e as suas planícies arborizadas, até as frias e áridas estepes da Patagônia no sul. Os Pampas centrais férteis, conhecidos pelos seus caubóis conhecidos como "gauchos", produz bifés e grãos; soja e óleo de linho são outras mercadorias principais. O Aconcágua, o maior pico no oeste do hemisfério sul; o rio Paraná; e o arquipélago da Terra do Fogo ao sul são as maiores características da geografia da região.

Marco: O Obelisco na Plaza de la Republica

Austrália

Cidade: Sydney **Língua:** Inglês **Moeda:** Dólar Australiano

Governo: Democracia com um estado de federações e um Primeiro Ministro.

História, Geografia e Artigos: Requistada formalmente pela Inglaterra em 1770 pelo capitão James Cook, esta ilha-continente de selvas, montanhas e os grandes Desertos de Sydney e de Vitória tem quase o mesmo tamanho dos Estados Unidos, mas 1/15 da população. Entre as maiores cidades, Sydney e Melbourne na costa leste fica Canberra, a capital. Na região árida, chamada "Outback", vivem os Aborígenes, descendentes dos habitantes tribais originais do país; enormes ranchos de ovelhas produzem lã e carne de cordeiros. A sua conhecida vida selvagem inclui cobras-tigre, cangurus, wallabies, coalas, vombates e o feroz Demônio da Tasmânia.

Marco: O Opera House no porto de Sydney

Brasil

Cidade: Rio de Janeiro **Língua:** Português (oficial), Inglês

Moeda: Real

Governo: República federativa com Presidente

História, Geografia e Artigos: Um pouco menor que os Estados Unidos ou o 5º maior país do mundo, e o maior país da América do Sul, ele foi descoberto por um navegador português em 1500; naquela época, o país era habitado pelas tribos indígenas nativas cujos poucos descendentes ainda habitam nas matas da bacia amazônica. Nas selvas você irá encontrar araras azuis, barba amarillas, cascavéis, raros periquitos dourados e os porcos espinhos de espinho fino. O plano Real foi bem recebido pela comunidade econômica. A capital é Brasília.

Marco: Pão de Açúcar

Canadá

Cidade: Montreal **Língua:** Inglês e Francês **Moeda:** Dólar Canadense

Governo: Parlamentarismo; o Primeiro Ministro é quem cuida do Governo; a Rainha Elizabeth II nomeia um representante do Estado.

História, Geografia e Artigos: Enquanto o explorador escandinavo Leif Ericson provavelmente chegou aqui no ano 1,000, credita-se a a Cabot (a serviço da Inglaterra) e Jacques Cartier (pela França) a descoberta desta vasta área maior que os E.U.A. Antigas colônias da França e Inglaterra cuja herança nativa inclui os Inuits (Esquimós), hoje é formado de 10 províncias incluindo a ilha Príncipe Eduardo, e 2 grandes áreas, os Territórios do Nordeste e o Yukon. Ottawa, em Ontário, é a capital, o rio St. Lawrence, o Lago Mistassinni, as quedas Montgomery e a península Gaspé são os principais marcos geográficos. Cuidado com os corvos das terras altas do Lawrence e os crânios berrantes. Cave para achar urânio, potássio, chumbo e níquel.

Marco: Notre Dame de Bonsecours

China

Cidade: Pequim **Língua:** Chinês e Mandarin (oficial); Cantonês e vários dialetos. **Moeda:** Iuan

Governo: Parlamentarismo de modelo socialista com Premier.

História, Geografia e Artigos: Governada durante milhares de anos por dinastias (incluindo as Yuan e Chang) e nas épocas de guerras entre dinastias sob o comando dos chefes dos guerreiros, a sua história política inclui também o famoso aparecimento de Wuchang. Dominada basicamente por desertos e montanhas com os Rios Amarelo e Yangtze criando as suas únicas extensas planícies, a China é maior que os Estados Unidos. Não vá para Shangai pelo Rio Amarelo em um navio carregando sedas preciosas e jade. A vida selvagem local inclui pandas gigantes e bichos-da-seda. O mercúrio está no seu elemento natural aqui.

Marcos: A muralha da China (visível até do espaço) e a Cidade Proibida, antiga residência dos Imperadores

Ilhas Comores

Cidade: Moroni **Língua:** Francês, Árabe-Comorense **Moeda:** Franco Comorense

Governo: República com Presidente

História, Geografia e Artigos: Localizadas no Canal de Moçambique na costa leste da África, estas três ilhas vulcânicas têm a metade do tamanho de Delaware e habitadas, entre outras coisas, pelas corujas Anjouanas. Antigamente governadas pelos sultões Moslem e conhecidas pela arte Moslem, eles agora exportam vagens de baunilha e perfumes.

Marco: Monte Karthala

Egito

Cidade: Cairo **Língua:** Árabe **Moeda:** Libra Egípcia

Governo: Parlamentarismo com presidente forte

História, Geografia e Artigos: Faraós enterrados em magníficas tumbas no vale do Rio Nilo, rainhas como Cleópatra, altos sacerdotes, sultões e paxás governaram esta nação cuja história e civilização remontam desde 4000 a.C. A antiga cidade de Alexandria foi a sede de uma das maiores bibliotecas da história. O Canal de Suez separa a Península do Sinai e o seu Deserto do resto do País. Os Beduínos Nômades e os artefatos da Núbia nos fazem lembrar os tempos antigos, quando os trabalhadores cuidavam da sua subsistência plantando algodão, milho e açúcar e procuravam pedras calcárias - como eles fazem ainda hoje.

Marcos: As Pirâmides e a Esfinge em Giza

França

Cidade: Paris **Língua:** Francês **Moeda:** Franco

Governo: Parlamentarismo com presidente forte

História, Geografia e Artigos: Júlio César conquistou a Gália Celta a 2,000 anos, e ela permaneceu romana até que os Francos a invadiram no século quinto. Esta nação do oeste europeu experimentou várias mudanças políticas radicais, incluindo a Revolução Francesa em 1789, que derrubou a monarquia, e a invasão Alemã em 1940 durante a Segunda Guerra Mundial. Desde as suas planícies férteis e os Bancos do Sena em Paris até as alturas do Monte Blanc, a França representa a civilização e as coisas mais finas, como arte, tecidos, alta moda, perfumes e vinhos para acompanhar a sua fabulosa comida.

Marcos: A Torre Eiffel e o Museu do Louvre

Grécia

Cidade: Atenas **Língua:** Grego **Moeda:** Dracma

Governo: Parlamentarismo com um Primeiro Ministro

História, Geografia e Artigos: Esta antiga cidade-estado é vizinha à Iugoslávia na Península do Balkan, separada da Turquia pelo Mar Ageu e separada pelas Montanhas Pindus. As suas 2,000 ilhas incluem Creta, Rhodes e Corfu. A Guerra Espartana, filósofos como Platão e Sócrates, e escritores como Homero e Ésquilo iluminam a sua notável história, uma das mais velhas e avançadas civilizações da história do Leste. Hoje ela é conhecida como produtora de azeitonas e figos.

Marcos: O Partenon e o Monte Olimpo, casa dos deuses

Hungria

Cidade: Budapeste **Língua:** Húngaro **Moeda:** Florim

Governo: Parlamentarismo.

História, Geografia e Artigos: O Rio Danúbio divide as cidades de Buda e Peste, que juntas formam a capital deste país no leste da Europa Central. Fazendo fronteira com a Eslováquia, Áustria, Eslovênia, Iugoslávia, Croácia, Romênia e Ucrânia, a maior parte do país é fértil - boa para plantar uvas - e inclui a conhecida planície Alföld. Este povo Croata foi invadido pelo magiares em 896 d.C., depois governado pelo Rei Stephen I (997 - 1038), conhecido como Santo Estevão; o seu grande período de força medieval veio no século 14. Ainda existem na população Ciganos, descendentes dos primeiros imigrantes que vieram da Índia. A bauxita, da qual o alumínio é um derivado, tem muitas minas por aqui.

Marcos: A ponte do Danúbio

Islândia

Cidade: Reikjavik **Língua:** Islandês **Moeda:** Nova Coroa Islandesa

Governo: Parlamentarismo

História, Geografia e Artigos: Esta ilha do Atlântico Norte que tem geleiras, jatos de água quente, gêiseres e um deserto de lava mantém orgulhosamente o mais velho parlamento do Mundo; chamado de Althing, ele é bem mais firme que a própria região, que fica entre as mais vulcânicas da Terra. Colonizada pelos Vikings antes de 900 d.C. e uma vez governada pela Dinamarca, ela tem sido um estado independente há 50 anos. Ao longo da sua costa fértil vivem pescadores, criadores de ovelhas e plantadores de nabo.

Marcos: Monte Hekla

Índia

Cidade: Nova Delhi **Língua:** Hindi, Inglês e 16 línguas regionais

Moeda: Rúpia Indiana

Governo: Parlamentarismo

História, Geografia e Artigos: Esta antiga colônia britânica, ainda membro da Comunidade para a riqueza das Nações, data a sua história desde 327 a.C. quando Alexandre, o Grande invadiu o sub-continente. Os invasores Moslem fundaram o Império Mogul, famoso pelo seu palácio. Templos Hindus e Sikhs lembram-nos da diversidade da população. Os três grandes rios, o Indus, o Ganges e o Brahmaputra, todos nascem no alto das montanhas do Himalaia, cujo famoso pico Nanda Devi atrai supostos alpinistas. Mas eles têm que tomar cuidado com os iques selvagens, cobras e naja real, e as víboras serrilhadas. Os artigos principais incluem cashews, temperos e copra, um alimento a base de côco seco.

Marcos: Taj Mahal e o Forte Vermelho

Iraque

Cidade: Bagdá **Língua:** Árabe, Curdo **Moeda:** Dinar Iraquiano

Governo: Presidencialista

História, Geografia, e Artigos: Cuidado com a cobra do sopro venenosa no deserto da Síria enquanto pega Tâmaras e procura petróleo neste país no Golfo Pérsico. As terras áridas do Jordão, da Síria, da Turquia, do Irã, do Kuwait e da Arábia Saudita o cercam, mas o Tigre e o Eufrates formam um delta fértil ao sul. A capital, Bagdad, foi fundada no século 8, e um mapa histórico revelariam as antigas terras da Suméria, da Babilônia, da Mesopotâmia e da Assíria.

Marcos: as Mesquitas Moslem

Itália

Cidade: Roma **Língua:** Italiano **Moeda:** Lira Italiana

História, Geografia e Artigos: Por volta do século quinto, o Sagrado Império Romano governou a maior parte do oeste Europeu, e com o surgimento da Renascença, a Itália liderou o mundo nas ciências, na educação, e nas artes, uma herança que vem dos antigos Etruscos. Hoje os seus belos tecidos e sapatos, juntamente com o seu mármore de presas, são as suas maiores indústrias. Com os Apeninos descendo até o centro como a língua da sua forma de bota, este país montanhoso ostenta vulcões famosos como o Vesúvio, que enterrou cidades como Pompéia e Etna. Ele é banhado a oeste pelo Mar Tirreno e a leste pelo Adriático, no qual o Rio Pó deságua.

Marcos: O Coliseu e o Fórum

Japão

Cidade: Tóquio **Língua:** Japonês **Moeda:** Iene


Governo: Monarquia parlamentar sob um Imperador

História, Geografia e Artigos: A lenda diz que o Imperador Jimmu, um descendente da Deusa do Sol, fundou esta nação em 660 a.C. Quando Comodoro Perry "abriu" o Japão para o Oeste em 1854, o seu sistema feudal ainda estava em poder dos temidos shoguns e seus guerreiros samurais. Os santuários xintoístas fazem parte da paisagem deste arquipélago de 377 mil km², cujas quatro ilhas principais são Hokkaido, Kyushu, Shikoku e Honshu. Enquanto existem cerca de 60 vulcões ativos, o Monte Fuji não faz parte deles. O arroz foi a sua economia e agricultura principais durante milhares de anos, mas desde o final da Segunda Guerra Mundial, o Japão passou a produzir instrumentos eletrônicos e automóveis para o resto do mundo.

Marcos: O Palácio Imperial e o Monte Fuji



Argentina




Austrália



Brasil



Canadá




China



Ilhas Comores



Egito




França



Grécia



Hungria



Islândia




Índia



Iraque



México



Japão



Mali



Itália



Nepal



Noruega



Papua Nova Guiné



Peru



Ruanda



San Marino



Cingapura



Rússia



Sri Lanka




Tailândia



Turquia



Reino Unido



Estados Unidos

Mali

Cidade: Bamaco **Língua:** Mande, Bambara, Francês **Moeda:** Franco CFA

Governo: Parlamentarista com presidente forte

História, Geografia e Artigos: Localizada no meio do deserto do Saara, este país árido deve cultivar o seu milhete, arroz e amendoim na região sulina que é irrigada pelos Rios Niger e Senegal. O povo Tuaregue e as tribos Mande sempre tomaram cuidado com a víbora de chifres do Deserto no seu caminho para Tombuctu, antigamente um famoso centro de estudos Islâmicos. Quando era colônia francesa, Mali era chamado Sudão Francês.

Marcos: Grand Marché e os penhascos de Koulouba

México

Cidade: Cidade do México **Língua:** Espanhol **Moeda:** Novo Peso

Governo: República Federativa chamada Estados Unidos Mexicanos, com um Presidente.

História, Geografia e Artigos: Localizado perto do Rio Grande do Texas - e três vezes o seu tamanho - México é uma terra de desertos cruéis, florestas exuberantes e montanhas irregulares como a Sierra Madre, cheia de tesouros como prata, café e açúcar. As jóias Yucatan dão uma idéia do que era o esplendor dos Impérios nativos dos Maias, dos Toltecas e dos Astecas. Estes impérios são hoje meras ruínas com apenas monstros gila para subir nos restos do que já foi alguma dia palácios e templos.

Marcos: Monte Popocatepetl

Nepal

Cidade: Katmandu **Língua:** Nepali, maithir, bhojpuri e outras 10

Moeda: Rúpia Nepalesa

Governo: Monarquia Parlamentar com um Rei

História, Geografia e Artigos: No alto das montanhas do Himalaia, vizinha da Índia e do Tibete (parte da China) e próxima a Bangladesh e ao Butão fica Shangri-lá, um pedaço de terra isolado do resto do mundo a séculos. Desde a sombra do Everest, a maior montanha do mundo, até as planícies do sagrado Rio Ganges, este pequeno país Hindu tem apenas o tamanho da Carolina do Norte. Ele produz quartzo, juta e peles de animais e é conhecido pelos seus templos, artefatos tibetanos e Gurkhas.

Marcos: Anapurna e Baruntse

Noruega

Cidade: Oslo **Língua:** Norueguês, Lapão **Moeda:** Coroa Norueguesa

Governo: Monarquia Parlamentar com um Rei

História, Geografia e Artigos: Marinheiros e navios ainda são os reis nesta terra de Vikings e do sol da meia-noite, dos trabalhos escuros de um dramaturgo chamado Henrik Ibsen e dos cabelos claros de um rei chamado Harald. Os irregulares fiordes, as altas montanhas (ótimas para esquiar!), platôs e as águas geladas do Mar "Baréns" formam a sua beleza magistral - e o seu poder hidrelétrico. Além da pirlita, a Noruega produz papel.

Marcos: Museu Kon-Tiki e Parque Frogner

Papua Nova Guiné

Cidade: Port Moresby **Língua:** Inglês (oficial), Pidgin Melasiano, Matu, mais 717 línguas locais **Moeda:** Kina

Governo: Democracia parlamentar com o Primeiro Ministro sob o governo soberano da Rainha Elizabeth II

História, Geografia e Artigos: A descoberta chegou tarde para esta ilha fortemente arborizada e montanhosa próxima da Indonésia, da Austrália, da Nova Irlanda, da Ilhas Marinhas e o Mar dos Corais. Os homens brancos ainda não conseguiram penetrar no interior desta antiga colônia Alemã, anteriormente governada pelos poderosos taipans. Pode ser que eles tenham medo das tribos caçadoras de cabeças que ainda poderão existir na selva, guardando o ouro - se não forem os cacaus e os cocos. A metade leste da ilha vulcânica é chamada de Papua Nova Guiné.

Marcos: Monte Karkar e Monte Manam

Peru

Cidade: Lima **Língua:** Espanhol **Moeda:** Sóis Novos

Governo: Presidencialismo com um Presidente

História, Geografia e Artigos: Encha a sua lancheira com as sardinhas locais enquanto você e a sua lhama sobem até o alto dos Andes nesta antiga colônia espanhola. Conforme você for passando pelas ruínas dos templos deixados pelo Império Inca, imagine os Conquistadores invadiram esta terra saudável e pilhando a sua arte nativa Aimara e o seu precioso ouro. Hoje, o cobre e a prata são comercializados no mundo todo. Praticamente do tamanho do Pará, o Peru faz fronteira com o Equador, Colômbia, Brasil, Bolívia e Chile.

Marcos: Monte Solimana e Plaza de Armas

Ruanda

Cidade: Quigali **Língua:** Quiniaruanda, Francês **Moeda:** Franco de Ruanda

Governo: Parlamentarismo com presidente forte

História, Geografia e Artigos: Toda a terra cultivável já é fazenda neste país densamente populado do leste da África Central. Até os tempos modernos, os altíssimos Tutsi estavam no poder em Hutu, mas o seu poder acabou em 1959. Esta antiga colônia Alemã foi administrada como sendo parte do Congo Belga até que ela ganhou a sua independência em 1962. Enquanto você sobe o Rio Kagera nas suas florestas arborizadas, tome cuidado com os escorregadios black mambas; mas você não precisa ter medo dos pigmeus, dos tímidos gorilas da montanha, ou do manganês. As principais exportações do país são o café e estanho.

Marcos: Vulcão Karisimbi e o Lago Kivu

San Marino

Cidade: San Marino **Língua:** Italiano **Moeda:** Lira Italiana

Governo: República com 2 capitães - regentes

História, Geografia e Artigos: A mais velha - e menor - república do mundo, fundada no século 4, a Sereníssima República de San Marino tem 1/10 do tamanho da Cidade de Nova York e é completamente cercada pela Itália. Combinando com o seu pequeno tamanho, uma das suas maiores economias são os selos de postagem. As ovelhas pastam nas montanhas, e o artesanato local produz cerâmicas.

Marcos: O Monte Titano e três fortalezas Medievais

Cingapura

Cidade: Cingapura **Língua:** Malásio, Chinês, Tâmil e Inglês **Moeda:** Dólar de Cingapura

Governo: Democracia parlamentar com um Primeiro Ministro

História, Geografia e Artigos: Menor em área que a Cidade de Nova York, a ilha principal e 40 outras menores que compreendem esta república são habitadas basicamente por Chineses e têm como características florestas tropicais e mangues habitados por venenosos peixes-pedra. Um dos maiores portos do mundo, as suas principais indústrias são navios, trastes e borracha. Esta antiga colônia da coroa Britânica, notável pelos seus artefatos Tamil e pela arte Malaia, está localizada entre o Mar do Sul da China e o Oceano Indico, no Estreito de Málaca.

Marcos: Hotel Raffles e os Jardins Botânicos

Rússia

Cidade: Moscou **Língua:** Russo, Tártaro, Tchuvashe, Bashquir, Ossétio, outras **Moeda:** Rublo

Governo: Presidencialista

História, Geografia e Artigos: Os seus governantes czaristas deixaram uma herança em tesouros que nos ajudam a esquecer o Terrível governo de Ivan IV Vasilievich no século 16, 3 séculos após a invasão dos Moguls. Cobrindo 1/8 da superfície terrestre, as suas colunas de montanha incluem os Montes Urais. Os seus barqueiros navegam juntos no Voga quando não estão velejando no Lago Ladoga; no almoço eles comem borscht feito das plantas da região. Os seus barracos carregam óleo e antimônio.

Marcos: O Kremlin e a Catedral de São Basílio na Praça Vermelha

Sri Lanka

Cidade: Colombo **Língua:** Cingalês (oficial), Tâmil, Inglês **Moeda:** Rúpia Cingalesa

Governo: República Presidencialista

História, Geografia e Artigos: Os Portugueses, os Alemães e os Ingleses governaram estas ilhas montanhosas no Oceano Índico na ponta sudeste da Índia e separada da mesma pelo Golfo de Mannar. Antigamente chamada Taprobana e depois Ceilão, ele é habitada basicamente por Cingaleses (descendentes dos Vedas, conhecidos pelos seus artefatos), que trabalham colhendo arroz, cocos e chás. Eles se protegem dos insetos com citronela, mas isto não os protege contra as famosas cobras do mar.

Marcos: Antigos templos cingaleses

Tailândia

Cidade: Bangcoc **Língua:** Tai, Chinês e Malaio **Moeda:** Baht

Governo: Monarquia Parlamentar com um Rei

História, Geografia e Artigos: Graças ao Rei Mongkut e ao seu filho Rei Chulalongkorn (1851-1910), este é o único país do sudeste da Ásia que nunca foi governado por uma potência europeia. Localizada na península da Malaísia, vizinha à Mianma e Laos e perto do Camboja, da Malaísia e da Indonésia. A terra fértil da Tailândia é pintada de pagodes, canais e ruínas Siamesas. O seu povo, a maioria Budista, trabalha nas indústria de pimenta, arroz e madeira (teca).

Marcos: Palácio de Verão Siamês e templos Budistas

Turquia

Cidade: Istambul **Língua:** Turco, Curdo, Árabe **Moeda:** Lira Turca

Governo: Parlamentarista

História, Geografia e Artigos: Localizada na Ásia Menor entre os Mares Negro e Mediterrâneo, esta república de verões quentes e secos e frios invernos fica metade na Europa e metade na Ásia. Cercada por montanhas exceto no lado oeste, ela ostenta o Monte Ararat, tradicionalmente considerado o lugar onde Noé parou a sua Arca. Durante 1,000 anos, Constantinopla (hoje chamada Istambul) foi a capital do Império Bizantino; hoje, Ancara é a capital da Turquia. Civilizações como os Hititas estavam entre os primeiros fazendeiros do mundo, e figos, nozes e tabaco ainda são as principais indústrias da Turquia; assim como o óleo.

Marcos: O Palácio do Sultão e a Mesquita Azul

Reino Unido da Grã Bretanha

Cidade: Londres **Língua:** Inglês **Moeda:** Libra Esterlina

Governo: Monarquia constitucional sob uma Rainha, com um Parlamento e um Primeiro Ministro

História, Geografia e Artigos: Com os seus Druidas, os Celtas chegaram na Inglaterra de 2500 a 3000 anos atrás. Eles foram seguidos pelos Romanos, que focaram por mais ou menos 400 anos; quando eles saíram os Jutos, os Anglos e os Saxões da Escandinávia tomaram posse. Hoje esta monarquia é governada pela Casa de Windsor, na pessoa da Rainha Elizabeth II. Fazem parte da Inglaterra, com o seu famoso Rio, o Tâmis; a Escócia, com as Ilhas Orkney na ponta do seu extremo norte; o País de Gales, atravessando o Rio Severn a partir de Bristol; e a Irlanda do Norte. A lenha é uma das suas principais economias; beba muito do seu produto de maior exportação e você irá pensar que está vendo o monstro do Lago Ness.

Marcos: O Big Ben e as Casas do Parlamento

Estados Unidos

Cidade: Nova Iorque **Língua:** Inglês **Moeda:** Dólar

Governo: Democracia com um Presidente

História, Geografia e Artigos: Desde o seu arranha-céu, o World Trade Center até os seus metrô, desde a Ilha Staten até o Rio Hudson (chamado assim por Henry, um explorador Inglês), a Cidade de Nova York é o centro da alta costura e de altas finanças, incluindo a bolsa de valores e os bancos. As únicas "cabeças de cobre" no Museu de Arte Moderna são peças de escultura e não cobras. Alguém já descobriu quem está enterrado no túmulo de Grant?

Marcos: A Estátua da Liberdade e o Prédio das Nações Unidas

**Almanac © 1988 Parker Brothers,
a division of Tonka Corporation.**

Copyright © 1989, 1990, 1994

Broderbund Software, Inc. All rights reserved.